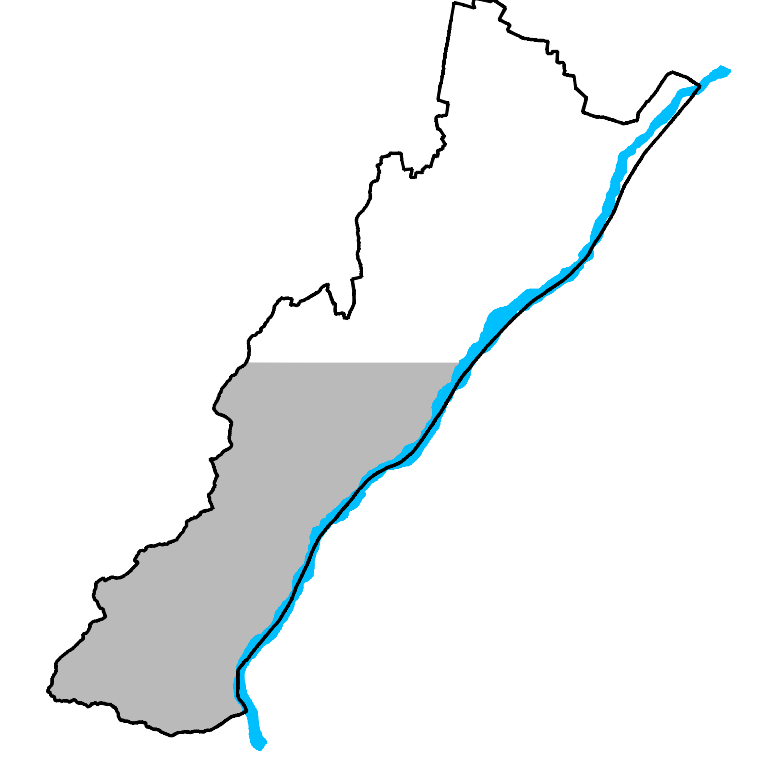












































 Regione Emilia Romagna		Provincia di Piacenza	
COMUNE DI VIGOLZONE			
			
Sovrapposizione stato di fatto stato di progetto			
Sindaco Francesco ROLLERI		Tecnico competente Arch. Ivano Romanini	
Assessore all'Urbanistica Loris CARAGNANO			
Collaboratori: Arch. Raffaella Cottini			

SOVRAPPOSIZIONE
LEGENDA

<table border="0"> <tr> <td> <table border="0"> <tr> <td></td> <td>CLASSE I - Aree particolarmente protette</td> </tr> <tr> <td></td> <td>CLASSE II - Aree prevalentemente residenziali</td> </tr> <tr> <td></td> <td>CLASSE III - Aree miste</td> </tr> <tr> <td></td> <td>CLASSE IV - Aree ad intensa attività umana</td> </tr> <tr> <td></td> <td>CLASSE V - Aree prevalentemente industriali</td> </tr> </table> </td> <td> Zone esterne all'area urbana: aree agricole - CLASSE III </td> </tr> </table>	<table border="0"> <tr> <td></td> <td>CLASSE I - Aree particolarmente protette</td> </tr> <tr> <td></td> <td>CLASSE II - Aree prevalentemente residenziali</td> </tr> <tr> <td></td> <td>CLASSE III - Aree miste</td> </tr> <tr> <td></td> <td>CLASSE IV - Aree ad intensa attività umana</td> </tr> <tr> <td></td> <td>CLASSE V - Aree prevalentemente industriali</td> </tr> </table>		CLASSE I - Aree particolarmente protette		CLASSE II - Aree prevalentemente residenziali		CLASSE III - Aree miste		CLASSE IV - Aree ad intensa attività umana		CLASSE V - Aree prevalentemente industriali	Zone esterne all'area urbana: aree agricole - CLASSE III	<p>SISTEMA INFRASTRUTTURALE</p> <table border="0"> <tr> <td></td> <td>CLASSE IV Strade extraurbane di progetto</td> <td></td> <td>CLASSE IV Strade extraurbane di progetto</td> </tr> <tr> <td></td> <td>CLASSE III Strade interquartiere di progetto</td> <td></td> <td>CLASSE III Strade interquartiere di progetto</td> </tr> </table>		CLASSE IV Strade extraurbane di progetto		CLASSE IV Strade extraurbane di progetto		CLASSE III Strade interquartiere di progetto		CLASSE III Strade interquartiere di progetto
<table border="0"> <tr> <td></td> <td>CLASSE I - Aree particolarmente protette</td> </tr> <tr> <td></td> <td>CLASSE II - Aree prevalentemente residenziali</td> </tr> <tr> <td></td> <td>CLASSE III - Aree miste</td> </tr> <tr> <td></td> <td>CLASSE IV - Aree ad intensa attività umana</td> </tr> <tr> <td></td> <td>CLASSE V - Aree prevalentemente industriali</td> </tr> </table>		CLASSE I - Aree particolarmente protette		CLASSE II - Aree prevalentemente residenziali		CLASSE III - Aree miste		CLASSE IV - Aree ad intensa attività umana		CLASSE V - Aree prevalentemente industriali	Zone esterne all'area urbana: aree agricole - CLASSE III										
	CLASSE I - Aree particolarmente protette																				
	CLASSE II - Aree prevalentemente residenziali																				
	CLASSE III - Aree miste																				
	CLASSE IV - Aree ad intensa attività umana																				
	CLASSE V - Aree prevalentemente industriali																				
	CLASSE IV Strade extraurbane di progetto		CLASSE IV Strade extraurbane di progetto																		
	CLASSE III Strade interquartiere di progetto		CLASSE III Strade interquartiere di progetto																		

 Fascia A - D.P.R. N° 142/2004
 Fascia B - D.P.R. N° 142/2004

